

PIANO NAZIONALE DI RIPRESA E RESILIENZA (PNRR)

MISSIONE 2 COMPONENTE 4 INVESTIMENTI 2.1.b

"Misure per la gestione del rischio di alluvione e per la riduzione del rischio idrogeologico"

LAVORI DI CHIUSURA FORNICI IN DESTRA IDRAULICA FIUME BORMIDA
IN CORRISPONDENZA DEL RILEVATO FERROVIARIO DELLA LINEA
TORINO-GENOVA TRA I COMUNI DI ALESSANDRIA E FRUGAROLO (AL)

Finanziato dall'Unione Europea - Nextgenerationeu
OGGETTO: (AL-E-1797) - CUP: B66F22000030001

PROGETTO DEFINITIVO

OGGETTO:

PROFILI LONGITUDINALI DI PROGETTO

TAV N.
03

REV.	DESCRIZIONE	DATA	SCALA	REDAZIONE	REVISIONE
00	Prima Emissione	Agosto 2023	1 : 500	Sordo	Sordo
-	-	-	-	-	-
-	-	-	-	-	-
-	-	-	-	-	-

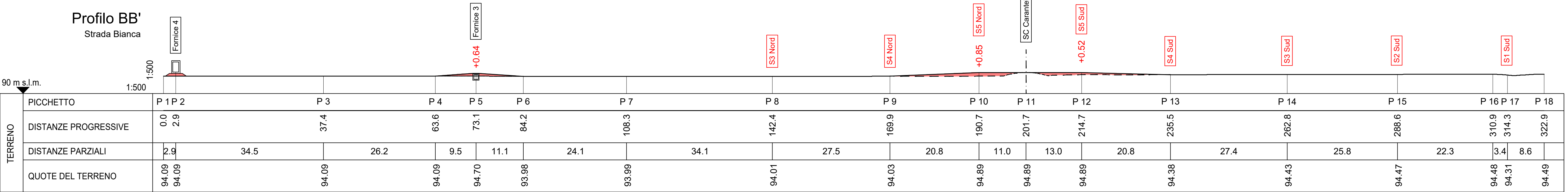
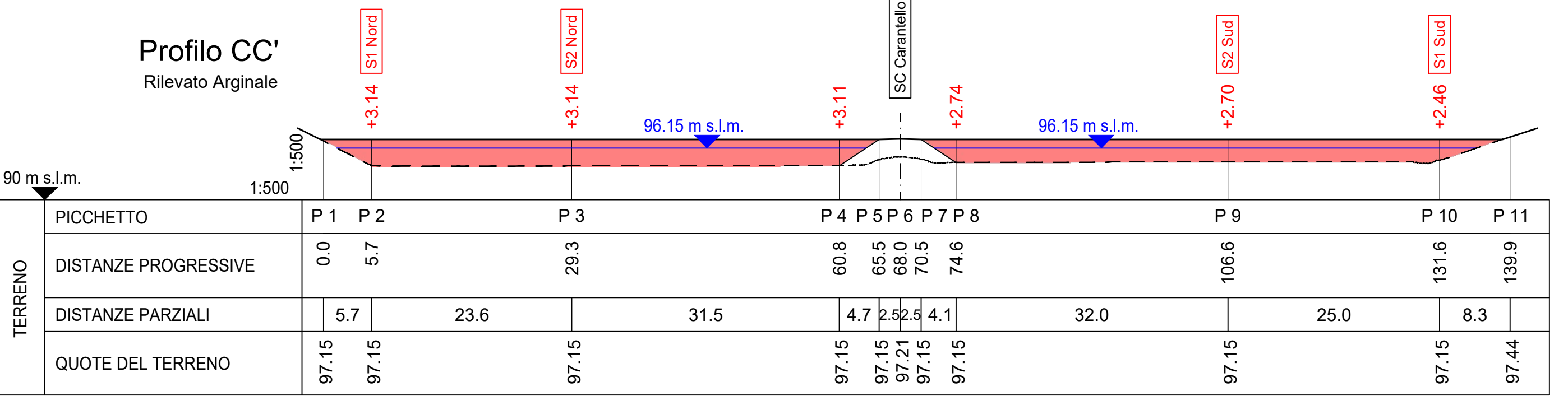
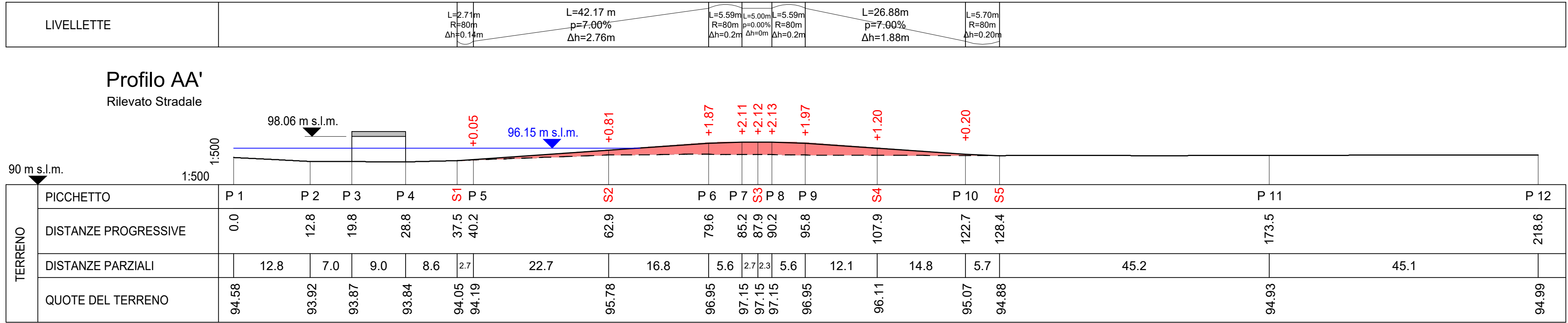
I PROGETTISTI:

Ing. Sergio Sordo
Corso Langhe 10 - Alba (CN)
tel: 0173 364823
email: sordosergio@srstudio.info

Geol. Sergio Rolfo
Via Trento e Trieste 8/c - Bra (CN)
tel: 0172 421933
email: sergio.rolfo@geologipiemonte.it

IL RESPONSABILE DEL PROCEDIMENTO:

Dott. Ing. Luca Franzi



LEGENDA:

Scavi

Riporti

Terreno esistente